









Signaturer

-  Matrikelgrænse
-  Eksisterende forhold (opmåling)
-  Entreprisegrænse
-  Fremtidige forhold
-  Eksisterende rendestensbrønd sløjfes
-  Eksisterende kote
-  Fremtidig kote
-  Niveaukurve

Koordinatværdier på denne tegning refererer til DKT2
Koter refererer til DVR90

Ortofoto: DDO®, copyright COWI
Matrikeldata: Indeholder data fra GeoDatastyrelsen

VER.	DATO	BEMÆRKNINGER	TEGN./UDARB.	KONTROL	GODKENDT

Rebild Kommune
Signalreguleret kryds - Hobrovej_Buderupholmvej_Nibevej

Kote- og niveaukurveplan
Buderupholmvej

PROJEKTNR. A227300
TEGN./UDARB. RBPO / FNLA
KONTROLLERET MSLA
GODKENDT JKBN
MÅL 1:200
DATO 2022-03-25

BEMÆRKNINGER



COWI A/S
Visionsvej 53
9000 Aalborg
Danmark

Tlf +45 56 40 00 00
Fax +45 56 40 99 99
www.cowi.dk

DOKUMENTNR. A227300-TEG-802
VERSION 1.0