




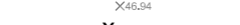



### Noter

Der må ikke måles på tegningen.

A227300-TEG-0801 1.0

### Signaturer

-  Matrikelgrænse
-  Eksisterende forhold (opmåling)
-  Entreprisegrænse
-  Fremtidige forhold
-  Eksisterende kote
-  Fremtidig kote
-  Niveaukurve

Koordinatværdier på denne tegning refererer til DKTM2  
Koter refererer til DVR90

Ortofoto: DDO®, copyright COWI  
Matrikeldata: Indeholder data fra GeoDatastyrelsen

VER.	DATO	BEMÆRKNINGER	TEGN./UDARB.	KONTROL	GODKENDT

## Rebild Kommune Signalreguleret kryds - Hobrovej/Buderupholmvej/Nibevej

Kote- og niveaukurveplan  
Nibevej

PROJEKTNR. A227300  
TEGN./UDARB. RBPO / FNLA  
KONTROLLERET MSLA  
GODKENDT JKBN  
MÅL 1:200  
DATO 2022-03-25

BEMÆRKNINGER

**COWI**

COWI A/S  
Visionsvej 53  
9000 Aalborg  
Danmark

Tlf +45 56 40 00 00  
Fax +45 56 40 99 99  
www.cowi.dk

DOKUMENTNR. A227300-TEG-0801  
VERSION 1.0